

Российская Федерация
 Администрация Курской области
 Государственная инспекция
 строительного надзора Курской области

Разрешение на строительство
 Зарегистрировано за № 02-06/16-356
 « 07 » декабря 2016 г.

Начальник инспекции
 305004, г. Курск, ул. Димитрова, 96/1

Обществу с ограниченной ответ-
 ственностью «Идеал-строй»
 (Фамилия, имя, отчество - для граждан,
 наименование организации - для юридических лиц),
 ИНН 4632242805 ОГРН 1184632005664
 305000, г. Курск, ул. Мотавкинский, д. 7а,
 помещенье 6, этаж 5.

РАЗРЕШЕНИЕ
 на строительство

Дата 05.12.2016 г.

№ 46-Рн46302000-3390-2016

Комитет архитектуры и градостроительства города Курска

(наименование уполномоченного федерального органа исполнительной власти или органа исполнительной власти субъекта Российской Федерации, или органа

местного самоуправления, осуществляющих выдачу разрешения на строительство. Государственный корпорации по атомной энергии "Росатом")

в соответствии со статьей 51 Градостроительного кодекса Российской Федерации разрешает:

1	Строительство объекта капитального строительства	
2	Наименование объекта капитального строительства (этапа) в соответствии с проектной документацией	«Многоквартирный жилой дом по ул. Тускарная в городе Курске»
	Наименование организации, выдавшей положительное заключение экспертизы проектной документации, и в случаях, предусмотренных законодательством Российской Федерации, реквизиты приказа об утверждении положительного заключения государственной экологической экспертизы	Автономное учреждение Курской области «Государственная экспертиза проектов Курской области», 305004, г. Курск, ул. Димитрова, 96/1
	Регистрационный номер и дата выдачи положительного заключения экспертизы проектной документации и в случаях, предусмотренных законодательством Российской Федерации, реквизиты приказа об утверждении положительного заключения государственной экологической экспертизы	№ 46-1-1-2-0782-16 от 30.11.2016г.
3	Кадастровый номер земельного участка (земельных участков), в пределах которого (которых) расположен или планируется расположение объекта капитального строительства	46:29:102326:287 46:29:102326:288 Неправильному адресу М.П. А.Т. Мосеева
	Номер кадастрового квартала (кадастровых кварталов), в пределах которого (которых) расположен или планируется размещение объекта капитального строительства	46:29:102326
	Кадастровый номер реконструируемого объекта капитального строительства	
3.1	Сведения о градостроительном плане земельного участка	№ 46-02-0000000-16 выдан 12.03.2015 г. Комитетом архитектуры и градостроительства г. Курска
3.2	Сведения о проекте планировки и проекте межевания территории	Изменены вместе в соответствии с № 29.14 от 51. Градостроительного кодекса РФ от 28.07.2018. Запись председателя комитета М.П. А.Т. Мосеева



3.3	Сведения о проектной документации объекта капитального строительства, планируемого к строительству, реконструкции, проведению работ по сохранению объекта культурного наследия, при которых затрагиваются конструктивные и другие характеристики надежности и безопасности объекта	Проектная документация разработана ООО «НЭФ» в 2016 году. Шифр 12/ПР-15	
4	Краткие проектные характеристики для строительства, реконструкции объекта капитального строительства, объекта культурного наследия, если при проведении работ по сохранению объекта культурного наследия затрагиваются конструктивные и другие характеристики надежности и безопасности такого объекта:		
	Наименование объекта капитального строительства, входящего в состав имущественного комплекса, в соответствии с проектной документацией:		
	Общая площадь здания (кв. м):	4 197,64	Площадь участка (кв. м): 3629,0
	Объем здания (куб. м):	18800,0	в том числе подземной части (куб. м): 3646,9
	Количество этажей (шт.):	5	Высота здания (м): 23,0
	Количество подземных этажей (шт.):	1	Земельный участок (чел.):
	Площадь застройки здания (кв. м):	1135,0	
	Иные показатели	Общая площадь квартир с учетом летних помещений - 2964,5 кв. м Общая площадь квартир с учетом летних помещений - 3018,6 кв. м Количество квартир - 32 шт. Количество секций - 3	
5	Адрес (местоположение) объекта	Россия, Курская область, г. Курск, ул. Тульская	
6	Краткие проектные характеристики линейного объекта:		
	Категория: (класс)		
	Протяженность:		
	Мощность (пропускная способность, грузооборот, интенсивность движения):	Замеряемое не	
	Тип (КЛ, ВЛ, КВЛ), уровень напряжения линий электропередачи	читать	
	Перечень конструктивных элементов, оказывающих влияние на безопасность:	Зам. председателем	
	Иные показатели	комитета арх-ра	
		г. Курск	
		А.Г. Мосенков	
		22.09.2021	

Срок действия настоящего разрешения - до « 05 » декабря 2017 г. в соответствии с проектом организации строительства

Заместитель председателя комитета архитектуры и градостроительства города Курска по градостроительной политике
(должность, уполномоченного лица органа, осуществляющего выдачу разрешения на строительство)



А.Г. Мосенков
(расшифровка подписи)

« 05 » декабря 2016 г.

М.П.

Действие разрешения продлено до «05» декабря 2018 года

Заместитель председателя комитета
архитектуры и градостроительства города
Курска по градостроительной политике


22.12. 2017 года


М.П.


(подпись)

А.Г. Мосенкова

(Ф.И.О.)

Действие разрешения продлено до 05.12.2019.
Зам. председателем комитета  А.Г. Мосенкова

Действие разрешения продлено до 05.12.2020.
Зам. председателем комитета  А.Г. Мосенкова
11.10.2019г.

Действие разрешения продлено до 05.04.2021г.
Зам. председателем
комитета
01.12.2020г.  А.Г. Мосенкова

Действие разрешения продлено до 05.04.2021г.
и.о. председателем
комитета
06.04.2021г.  Д.А. Чуравский

Действие разрешения продлено
до 21.10.2021года.
Зам. председателем
комитета  А.Г. Мосенкова
20.09.2021г. 

Утверждено по заданию 2 (далее) и т.д.
Заместитель Председателя Комитета
Федерации
Мосенкова А.Г.



Приложение №1 к разрешению на строительство № 46-Ru46302000-3390-2016 от 05.12.2016г.

В связи с изменениями внесенными в проектную документацию краткие проектные характеристики объекта изложить в следующей редакции:

4	Краткие проектные характеристики для строительства, реконструкции объекта капитального строительства, объекта культурного наследия, если при проведении работ по сохранению объекта культурного наследия затрагиваются конструктивные и другие характеристики надежности и безопасности такого объекта:			
Наименование объекта капитального строительства, входящего в состав имущественного комплекса, в соответствии с проектной документацией:				
Общая площадь (кв. м):	5172,3	Площадь участка (кв. м):	3629,0	
Объем (куб. м):	20222,0	в том числе подземной части (куб. м):	3646,9	
Количество этажей (шт.):	5	Высота (м):	23,0	
Количество подземных этажей (шт.):	1	Вместимость (чел.):		
Площадь застройки с учетом вспомогательных сооружений (крытых парковочных мест) (кв. м):	1135,0			
Иные показатели	Количество квартир – 32 шт. Общая площадь квартир - 3006,2 м ² . Площадь помещений общественного назначения – 474,4 кв.м. Количество машиномест в подземной автостоянке – 17 шт.			

Заместитель председателя комитета архитектуры и градостроительства города Курска

(должность уполномоченного лица органа, осуществляющего выдачу разрешения на строительство)

« 22 » сентября 20 21 г.



М.П.

А.Г. Мосенкова

(расшифровка подписи)

«Прошло, пронумеровано,
скреплено печатью _____ листа (ов).
Заместитель председателя комитета
Мосенкова А.Г.

